










Zeitplan Hackstraße 2, Stöckachplatz und Else-Kienle-Staffel, Stand 18. April 2016

Projekte/Zuständigkeiten	2016												2017												2018												2019											
	J	F	M	A	M	J	J	A	S	O	N	D	J	F	M	A	M	J	J	A	S	O	N	D	J	F	M	A	M	J	J	A	S	O	N	D	J	F	M	A	M	J	J	A	S	O	N	D
Hackstraße 2																																																
Nutzung Bestandsgebäude	Schulnutzung												24.8. Belegung durch Geflüchtete?																																			
ASS - Planungsabteilung	Vorbereitung Aufstellungsbeschluss												TöB-Beteiligung, Auslegung, ...																																			
Amt für Liegenschaften und Wohnen	Wertgutachten, Kostenanalyse												Vergabeverfahren																																			
ASS - Stadterneuerung	Bodengutachten																								Schadstoffgutachten												Abbruch?											
politische Gremien - Meilensteine													1												2												3											
Stöckachplatz	Verkehrssimulation?																																				Planung Platz											
Else-Kienle-Staffel	Vermessung												Baumkartierung												Planung durch Büro Jetter																							

Hinweis: Diese Zeitschiene wird angestrebt. Verzögerungen aufgrund von unerwarteten Erkenntnissen oder Entwicklungen sind nicht auszuschließen.
gez. von Wietersheim, Amt für Stadtplanung und Stadterneuerung, 11.5.2016

Legende	
	Nutzung des Gebäudes Hackstraße 2
	Ablauf B-Planverfahren
	Vorbereitung Grundstücksvergabe
	Förderfähige Planung/ Gutachten
	1 Aufstellungsbeschluss B-Plan
	2 Beschluss Vergabeverfahren
	3 HH-Beschluss: Förderung Hackstraße 2, Planung Platz
	Stöckachplatz
	Else-Kienle-Staffel